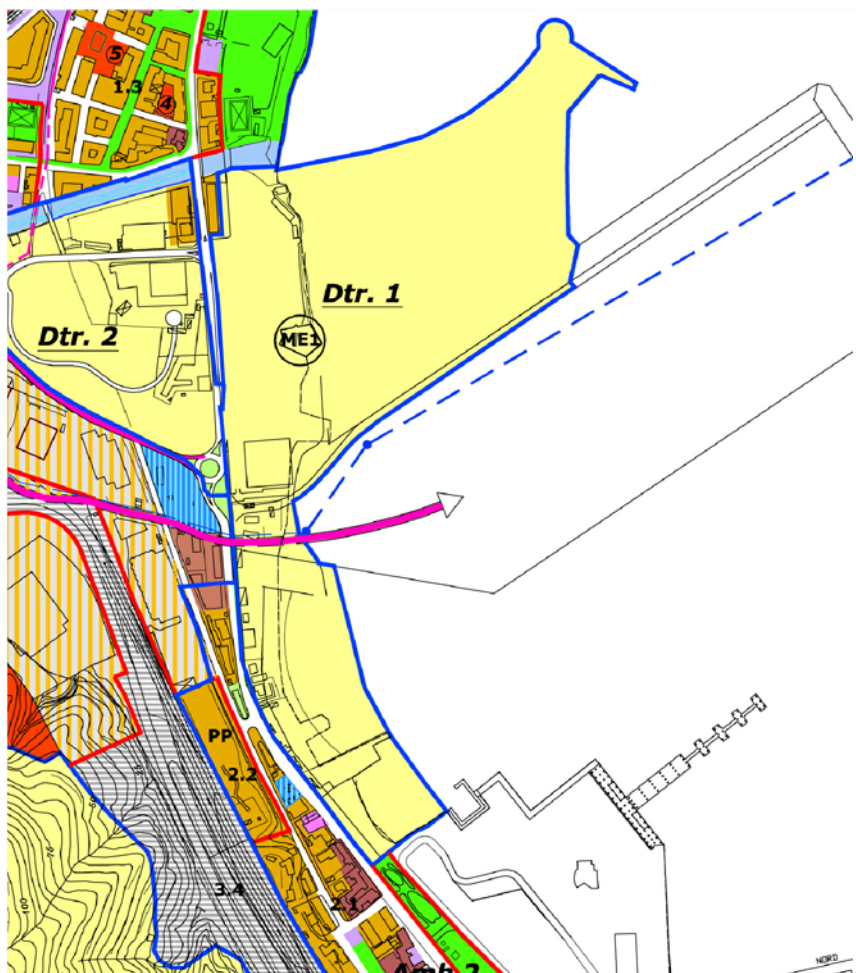


COMUNE DI VADO
DISTRETTO DI TRASFORMAZIONE n° 1 (Dtr 1)
fascia costiera urbana portuale












ESTRATTO ASSETTO GENERALE

STATO DI FATTO ORTOFOTO



SCHEMA FUNZIONALE

0 20 50 100 m

- | | | | | | |
|--|------------------------------------|---|-----------------------------|---|------------------------------|
|  | AREA DI CONCENTRAZIONE VOLUMETRICA |  | AREA ARTIGIANALE |  | FUNZIONI AD USO DELL'ARENILE |
|  | STRUTTURE ESISTENTI |  | ARENILE | | |
|  | SPAZI PUBBLICI PEDONALI |  | AREA PORTO TURISTICO | | |
|  | VERDE PUBBLICO |  | PERIMETRO AREA D'INTERVENTO | | |