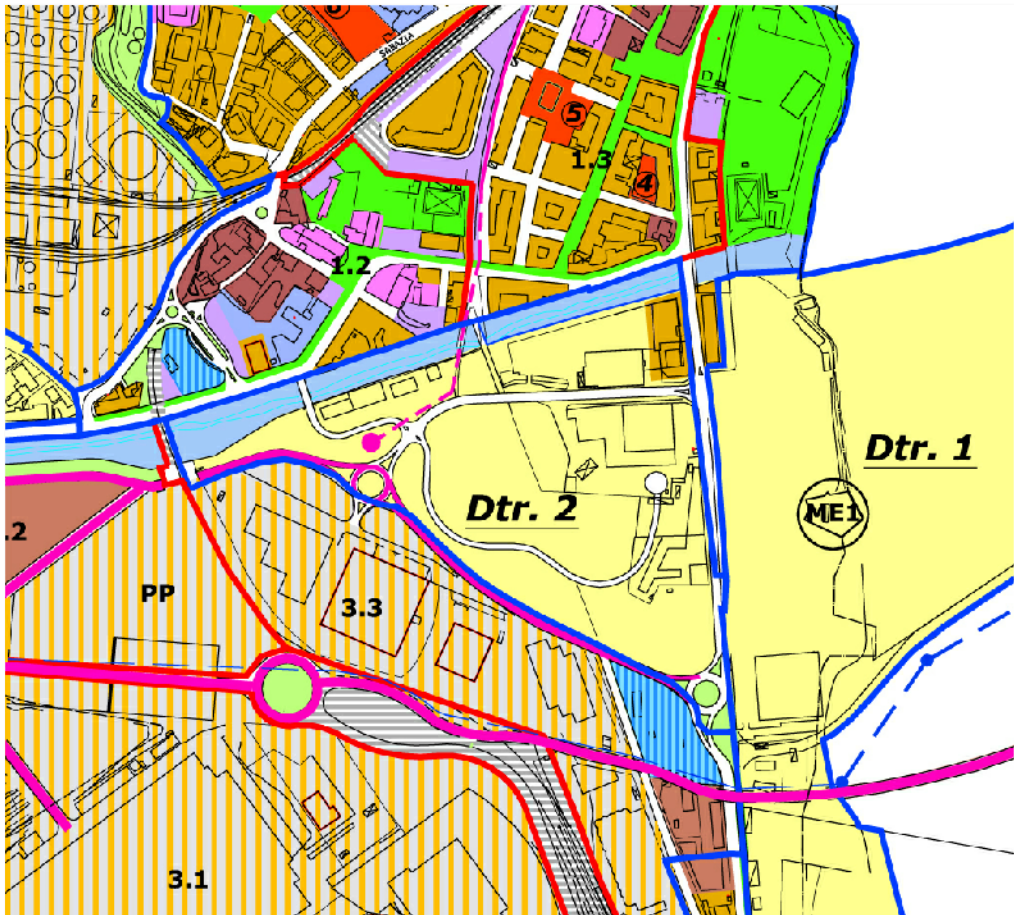


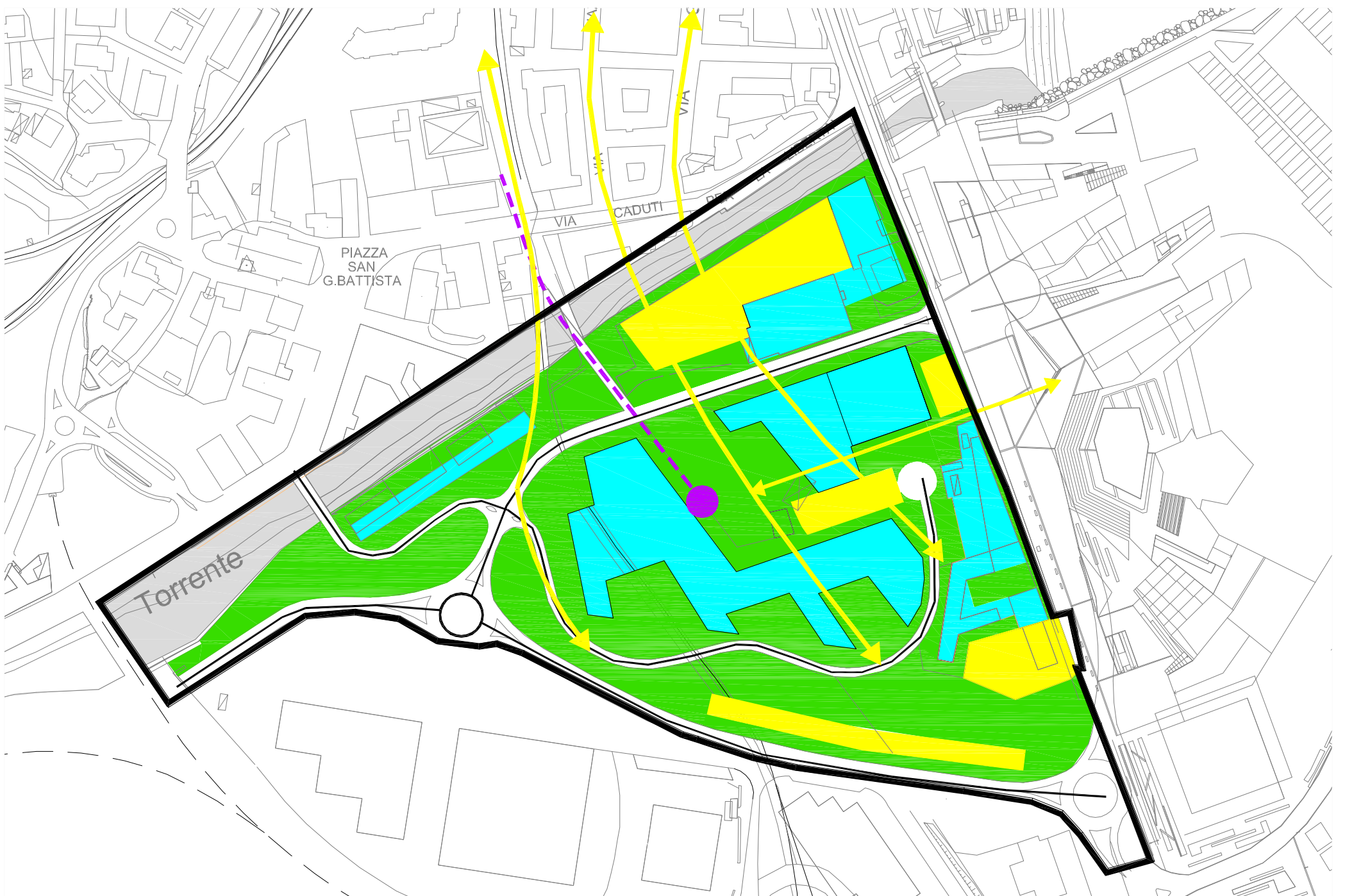
**COMUNE DI VADO**  
**DISTRETTO DI TRASFORMAZIONE n° 2 (Dtr 2)**  
**completamento urbano di ponente - exS16**










**ESTRATTO ASSETTO GENERALE**



**STATO DI FATTO: ORTOFOTO**



**SCHEMA FUNZIONALE** 0 10 25 50 m

- |  |                                    |   |                             |
|--|------------------------------------|---|-----------------------------|
|  | AREA DI CONCENTRAZIONE VOLUMETRICA |  | TRACCIATO VIABILITA'        |
|  | SPAZI PUBBLICI PEDONALI            |  | METROPOLITANA               |
|  | CONNESSIONI PEDONALI               |  | PERIMETRO AREA D'INTERVENTO |
|  | VERDE PUBBLICO                     |   |                             |